PROCESSO Nº_____
PREFEITURA DE BURITI ALEGRE
Secretaria Municipal de Obras e Planejamento
Departamento de Análise e Licenciamento
APROVADO
DATA 03 / 04 / 2020
ASS
Divisão de Análise De Projeto.

PREFEITURA MUNICIPAL BURITI ALEGRE–GO

PLANTA DE LOCALIZAÇÃO DAS RUAS PARA RECAPEAMENTO

André de Sousa Chaves
Prefeito Municipal

Wilsom Bernardo Neto
Engº. Civil – CREA 1016216408/D–GO

Wilson Bernardo Neto
Engenheiro Civil
CREA 1016216408 D/GO

ÁREA DA OBRA	ESCALA	DATA	DESENHO
9.328,29m²	SEM ESCALA	JULHO DE 2019	WILSOM

CONTEÚDO:	PRANCHA:
PLANTA SITUAÇÃO MAPA ILUMINADO.	1/6

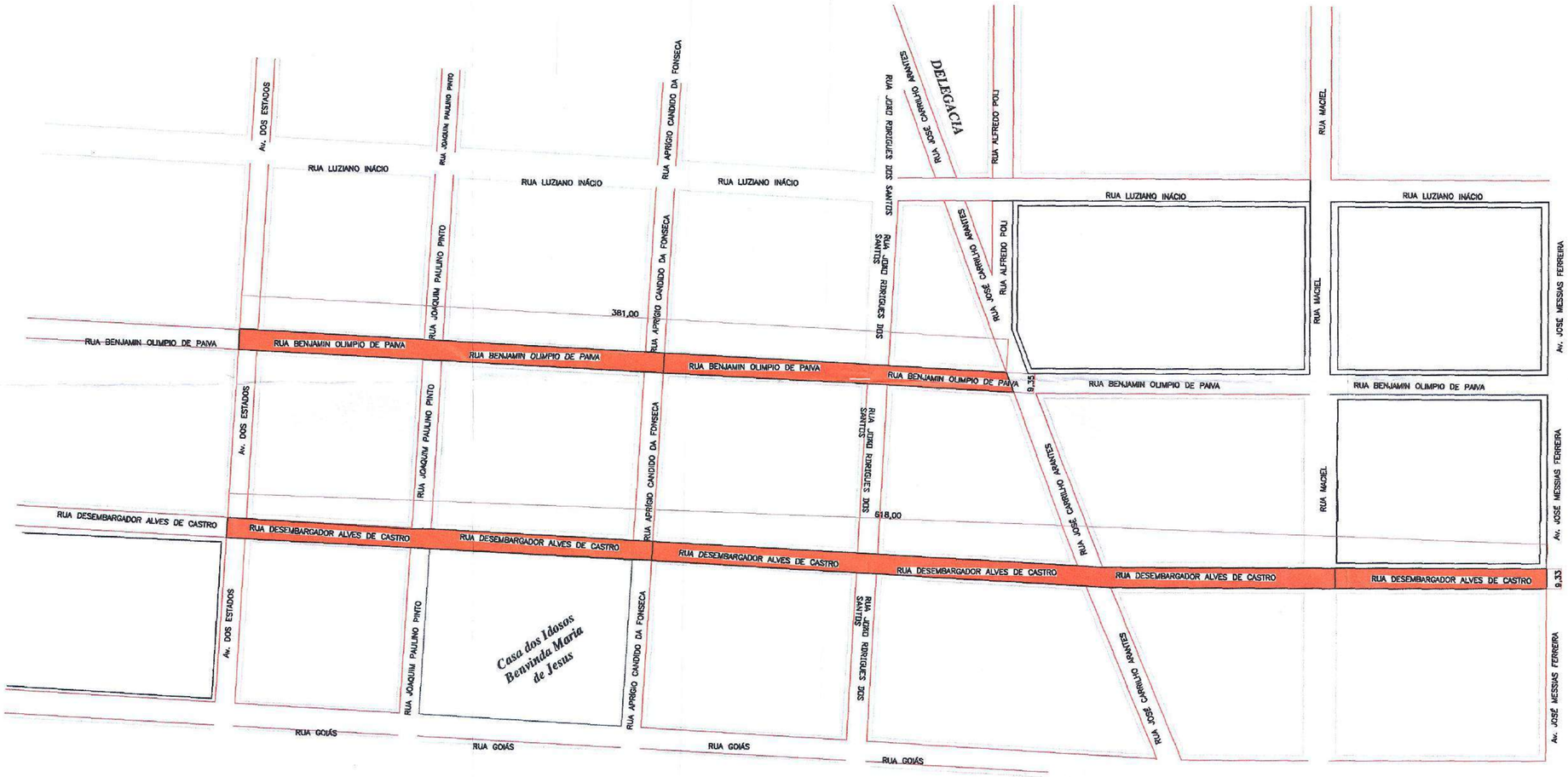

PROCESSO Nº_____
PREFEITURA DE BURITI ALEGRE
Secretaria Municipal de Obras e Planejamento
Departamento de Análise e Licenciamento
APROVADO
DATA 03 / 04 / 2020
ASS.
Divisão de Análise De Projeto.

RECAPEAMENTO COM PMF e=4cm
RUA DESEMBARGADOR ALVES DE CASTRO
MEDIDAS EM METROS
SEM ESCALA

COMPRIMENTO=618,00 METROS
ÁREA=5.765,94 METROS QUADRADOS

RECAPEAMENTO COM PMF e=4cm
RUA BENJAMIM OLIMPIO DE PAIVA
MEDIDAS EM METROS
SEM ESCALA



COMPRIMENTO=381,00 METROS
ÁREA=3.562,35 METROS QUADRADOS

LEGENDA

VIAS QUE SERÃO RECAPEADAS

PREFEITURA MUNICIPAL BURITI ALEGRE–GO

RECAPEAMENTO–PMF–DENSO

ZONA URBANA

André de Sousa Chaves
Prefeito Municipal

Wilsom Bernardo Neto
Engº. Civil – CREA 101821640B/D-GO

Wilson Bernardo Neto
Engenheiro Civil
CREA 101821640B/D-GO

ÁREA DA OBRA	ESCALA	DATA	DESENHO
9.328,29m²	SEM ESCALA	JULHO DE 2019	WILSOM

CONTEÚDO:
PLANTA SITUAÇÃO
MAPA ILUMINADO.

PRANCHA: 2/6

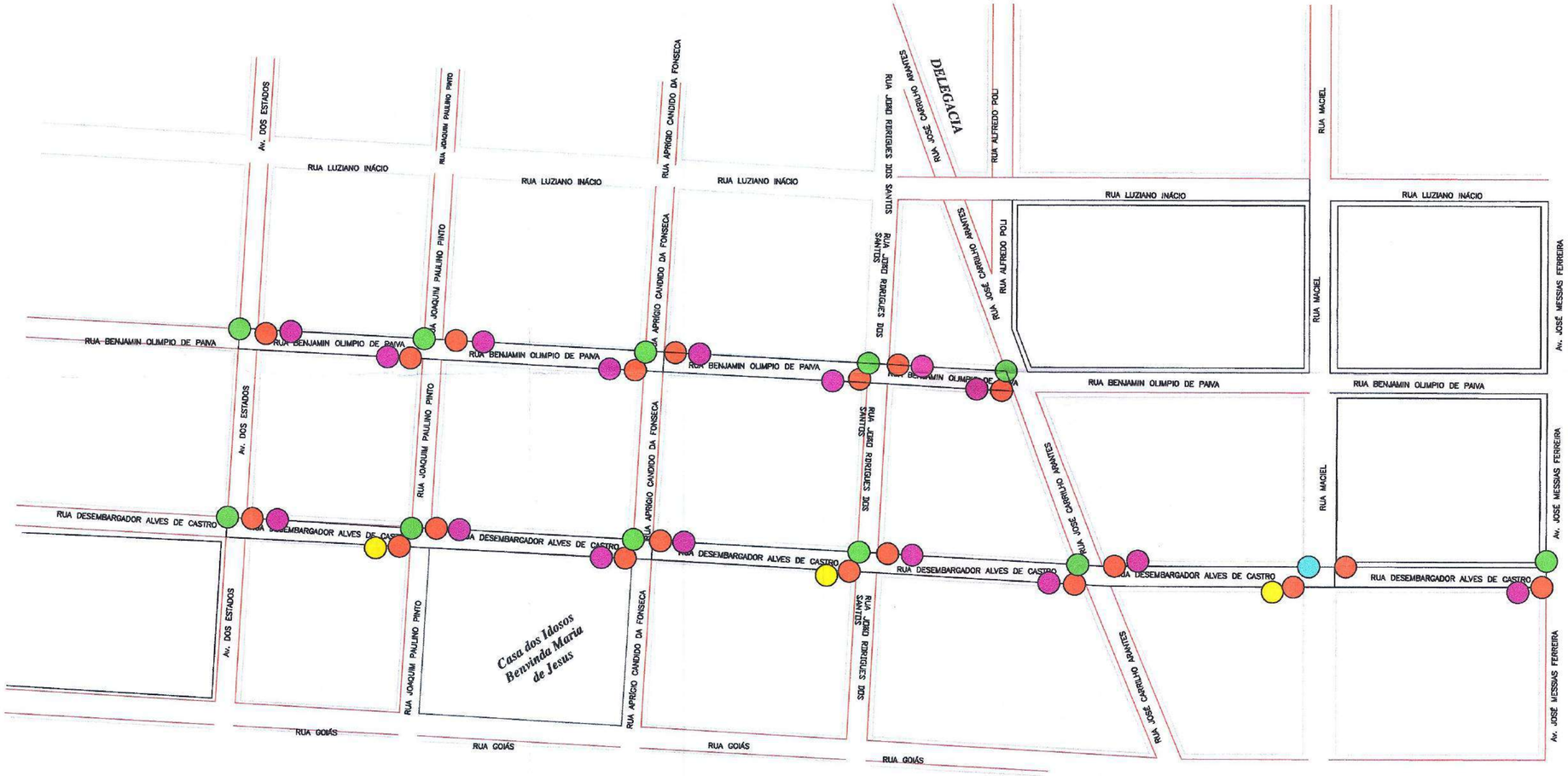

PROCESSO Nº _____
PREFEITURA DE BURITI ALEGRE
Secretaria Municipal de Obras e Planejamento
Departamento de Análise e Licenciamento
APROVADO
DATA 03 / 04 / 2020
ASS. _____
Divisão de Análise de Projeto.

LEGENDA

- LOCALIZAÇÃO DE SINALIZAÇÃO HORIZONTAL DE "PARE"
- LOCALIZAÇÃO DE SINALIZAÇÃO DOS LOGRADOUROS
- LOCALIZAÇÃO DE SINALIZAÇÃO VERTICAL DE "PARE"
- LOCALIZAÇÃO DE SINALIZAÇÃO VERTICAL DE "PARE" EXISTENTE
- LOCALIZAÇÃO DE SINALIZAÇÃO DOS LOGRADOUROS EXISTENTES

PREFEITURA MUNICIPAL
BURITI ALEGRE–GO

RECAPEAMENTO–PMF–DENSO
ZONA URBANA

André de Sousa Chaves
Prefeito Municipal

Wilsom Bernardo Neto
Engº. Civil – CREA 1016216408/D–GO

Wilson Bernardo Neto
Engenheiro Civil
CREA 1016216408 D/GO

ÁREA DA OBRA	ESCALA	DATA	DESENHO
9.328,29m²	SEM ESCALA	JULHO DE 2019	WILSOM

CONTEÚDO:
LOCALIZAÇÃO DA SINALIZAÇÃO
MAPA ILUMINADO.

PRANCHA: 3/6

PROCESSO Nº
PREFEITURA DE BURITI ALEGRE
Secretaria Municipal de Obras e Planejamento
Departamento de Análise e Licenciamento
APROVADO
DATA 03/04/2020
ASS
Divisão de Análise de Projeto.

DETALHE SARJETA 100CM
SEM ESCALA

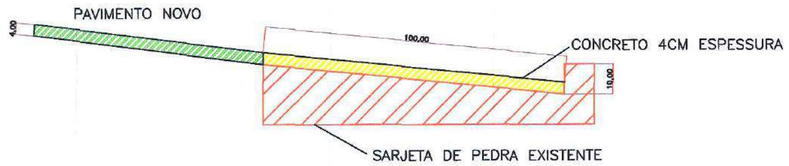

MEDIDAS EM CENTÍMETRO

DETALHE SARJETA
SEM ESCALA



MEDIDAS EM CENTÍMETRO

LEGENDA

- TECHOS QUE SERÁ FEITO O LASTRO DE CONCRETO NAS SARJETAS DE PEDRAS EXISTENTES
- TECHOS QUE SERÁ FEITO A SARJETA DE 30 CM
- BUEIROS EXISTENTES NO LOCAL

PREFEITURA MUNICIPAL BURITI ALEGRE–GO

RECAPEAMENTO–PMF–DENSO

ZONA URBANA

André de Sousa Chaves
Prefeito Municipal

Wilsom Bernardo Neto
Engº. Civil – CREA 1016216408/D-GO

Wilsom Bernardo Neto
Engenheiro Civil
CREA 1016216408 D/GO

ÁREA DA OBRA	ESCALA	DATA	DESENHO
9.328,29m²	SEM ESCALA	JULHO DE 2019	WILSOM

CONTEÚDO:
PLANTA SITUAÇÃO
MAPA ILUMINADO.

PRANCHA: 4/6

PROCESSO Nº
PREFEITURA DE BURITI ALEGRE
Secretaria Municipal de Obras e Planejamento
Departamento de Análise e Licenciamento
APROVADO
DATA 03 / 04 / 2020
ASS.
Divisão de Análise de Projeto.

LEGENDA

TRECHOS QUE O MEIO FIO ESTÁ DESTRUÍDO E IRÁ SER REFEITO

PREFEITURA MUNICIPAL
BURITI ALEGRE–GO

RECAPEAMENTO–PMF–DENSO
ZONA URBANA

André de Sousa Chaves
Prefeito Municipal

Wilsom Bernardo Neto
Engº. Civil – CREA 1016216408/D–GO

Wilson Bernardo Neto
Engenheiro Civil
CREA 1016216408 D/GO

ÁREA DA OBRA	ESCALA	DATA	DESENHO
9.328,29m²	SEM ESCALA	JULHO DE 2019	WILSOM

CONTEÚDO:
LOCALIZAÇÃO DOS MEIOS–FIOS QUE SERÃO RECOMPOSTOS

PRANCHA: 5/6

SINALIZAÇÃO HORIZONTAL
QUADRO DE QUANTIDADES DE ELEMENTOS

TIPO DE ELEMENTO	QUANTIDADE
Conjunto Parada Obrigatória (Linha de Retenção, Legenda "PARE" e Linha Dupla Continua)	20

NOTA: Este projeto foi elaborado com base no codigo Brasileiro de Trânsito (Lei Federal n°9503/97) e nas normas e manuais do Departamento

Resolução n°180/05-Manual de Sinalização de Regulamentalização
Resolução n°236/07-Manual de Sinalização Horizontal
Resolução n°243/07-Manual de Sinalização de Advertência

SINALIZAÇÃO VERTICAL
QUADRO DE QUANTIDADES DE ELEMENTOS

TIPO DE ELEMENTO	QUANTIDADE
PLACA PARE - 50CMx50CM R1 - PARADA OBRIGATÓRIA (Placa "PARE")	3

TIPO DE ELEMENTO

PLACA DE IDENTIFICAÇÃO DE VIAS	QUANTIDADE
ALTURA=25CM LARGURA=45CM	11

PROCESSO Nº_____
PREFEITURA DE BURITI ALEGRE
Secretaria Municipal de Obras e Panejamento
Departamento de Análise e Licenciamento
APROVADO
DATA 03 / 04 / 2020
ASS_____
Divisão de Análise De Projeto.

DETALHE DE INSTALAÇÃO DAS PLACAS DE IDENTIFICAÇÃO DE VIAS E PARE

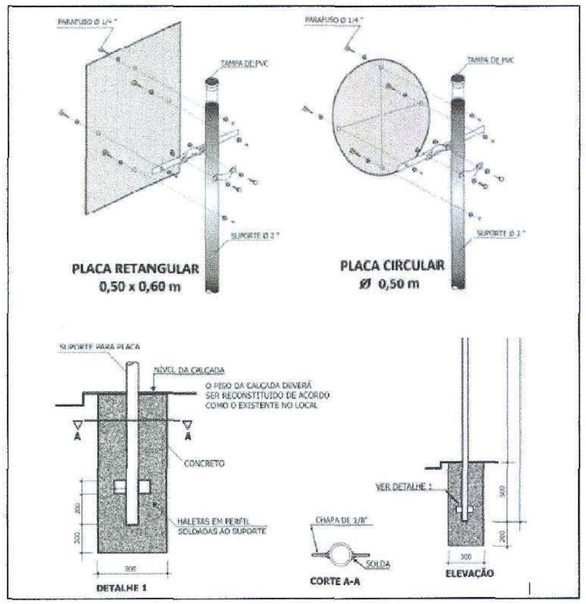

Detalhe de pintura "PARE"

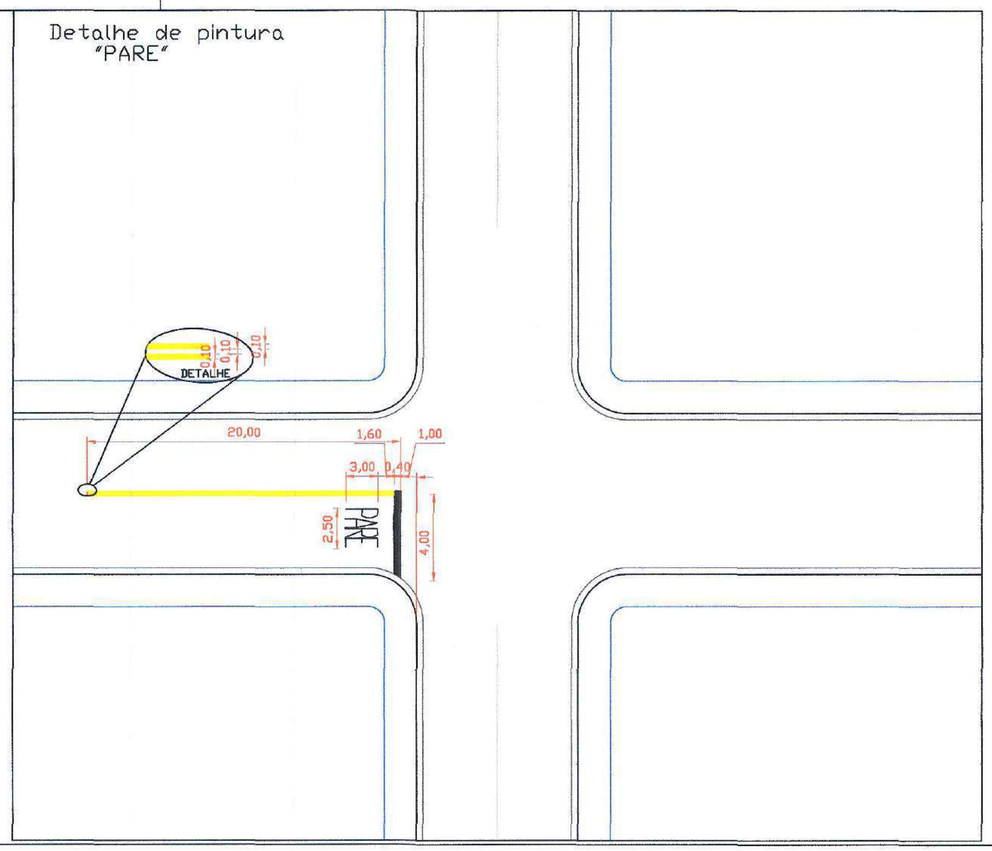

PREFEITURA MUNICIPAL BURITI ALEGRE-GO

SINALIZAÇÃO HORIZONTAL E VERTICAL (DETALHES)

André de Sousa Chaves
Prefeito Municipal

Wilsom Bernardo Neto
Engº. Civil - CREA 1016216408/D-GO

Wilson Bernardo Neto
Engenheiro Civil
CREA 1016216408 D/GO

ÁREA DA OBRA	ESCALA	DATA	DESENHO
9.328,29m²	SEM ESCALA	JULHO DE 2019	WILSOM

CONTEÚDO:
PLANTA SITUAÇÃO
MAPA ILUMINADO.

PRANCHA: 6/6